

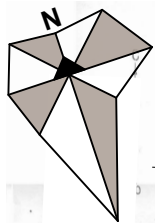
Ведомость чертежей основного комплекта		
Лист	Наименование	Примечание
1	Общие данные. Карта планировочной структуры территории	
2	Чертеж планировки	
3	Схема организации движения транспорта и пешеходов.	
4	Схема границ территорий объектов культурного наследия	
5	Схема границ зон с особыми условиями использования территории.	
6	Объемно-пространственное решение застройки территории	
7	Схема вертикальной планировки и инженерной подготовки территории.	

ВЕДОМОСТЬ ССЫЛОЧНЫХ И ПРИЛАГАЕМЫХ ДОКУМЕНТОВ		
Обозначение	Наименование	Примечание
СП 42.13330.2016	Градостроительство. Планировка и застройка городских и сельских поселений	
190-ФЗ	Градостроительный кодекс Российской Федерации	

Ведомость чертежей основного комплекта				
	Ед. изм.	Количество	%	Примечание
Площадь квартала в границах работ	га	24,2	100	
Коэффициент плотности застройки		2,4		
Коэффициент застройки		0,8		



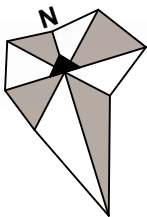
						Документация по внесению изменений в проект планировки территории квартала 385-А города Майкопа, утвержденного постановлением Администрации муниципального образования «Город Майкоп» от 20.09.2012 №799 и проекта межевания территории части квартала 385-А города Майкопа, ограниченной улицами Батарейной, Гаражной, проездом Складским, переулком Батарейным и земельным участком с кадастровым номером 01:08:0519002:1423	ПП		
Изм.	Кол.уч.	Лист	Недок.	Подпись	Дата				
						Проект планировки	Стадия	Лист	Листов
Руководитель	Шумафова						п	1	7
						Общие данные. Карта планировочной структуры территории, с отображением элементов планировочной структуры	УАиГ МО "Город Майкоп"		



Экспликация		
№ п/п	Наименование	Площадь
1	Для размещения АЗС	6704,0 м2
2	Для строительства Автомайки	542,0 м2
3	Для размещения объектов технического и инженерного обеспечения предприятий	310,0 м2
4	Станция тех. обслуживания	2107,0 м2
5	Гаражи боксового типа	176,0 м2
6	Для проектирования бани-сауны с бассейном	880,0 м2
7	Для строительства магазина	870,0 м2
8	Для строительства магазина строительных материалов	735,0 м2
9	Для размещения магазина	3134,0 м2
10	Для строительства боксов хранения автомобилей	6207,0 м2
11	Для размещения гаражного товарищества №9	2291,0 м2
12	Под размещение гаражей боксового типа	10144,0 м2
13	Для размещения гаражей	3585,0 м2
14	Для размещения трансформаторной подстанции	130,0 м2
15	Для размещения гаражей	1500,0 м2
16	Для строительства производства сувенирных изделий	738,0 м2
17	Гаражи боксового типа	1027,0 м2
18	Для размещения промышленных объектов	34394,0 м2
19	Для размещения гаражей	1320,0 м2
20	Для размещения промышленных объектов	5436,0 м2
21	Торговый центр	1937,0 м2
22	Для строительства СТО	504,0 м2
23	Для строительства шиномонтажной мастерской, механика, автомойки	196,0 м2
24	Для размещения производственной базы	498,0 м2
25	Для размещения производственной базы	771,0 м2
26	Для размещения производственной базы	5717,0 м2
27	Для размещения трансформаторной подстанции	101,0 м2
28	Для размещения гаражей	5621,0 м2
29	Для размещения производственной базы	1598,0 м2
30	Для размещения производственной базы	838,0 м2
31	Для размещения производственной территории	10000,0 м2
32	Для размещения производственной территории	7854,0 м2
33	Для размещения промышленных объектов	9696,0 м2
34	Для размещения складских помещений	414,0 м2
35	Для строительства индивидуальных гаражей, гаражных сооружений	5443,0 м2
36	Для размещения АЗС со склада ГСМ	2090,0 м2
37	Для размещения промышленных объектов	2580,0 м2
38	Для строительства производственной базы по изготовлению стройматериалов и деревообработке	1105,0 м2
39	Для строительства производственной базы по изготовлению стройматериалов и деревообработке	1000,0 м2
40	Для строительства торгово-производственной базы строительных материалов	1367,0 м2
41	Для размещения здания станции технического обслуживания	1443,0 м2
42	Для строительства торгово-производственной базы строительных материалов	2091,0 м2
43	Для размещения производственных зданий	1585,0 м2
44	Для размещения существующего искусственного водоема и организации зоны отдыха	747,0 м2
45	Для размещения производственной базы	131,0 м2
46	Автомобильные мойки	306,0 м2
47	Обслуживание автотранспорта [4.9]	600,0 м2
48	Для размещения индивидуальных гаражей	3995,0 м2
49	Для размещения индивидуальных гаражей	4968,0 м2
50	Для размещения промышленных объектов	460,0 м2
51	Для размещения производственной базы	9991,0 м2
52	Для размещения производственной базы	646,0 м2
53	Для размещения производственной базы	8717,0 м2
54	Для размещения складских помещений	2340,0 м2
55	Для размещения промышленных объектов	5542,0 м2
56	Для размещения промышленных объектов	4853,0 м2

- Условные обозначения
- Озеленение
 - Проезжая часть
 - Красные линии
 - Границы зем. участков
 - Границы планируемых и существующих элементов планировочной структуры
 - Граница территории проектирования

							Документация по внесению изменений в проект планировки территории квартала 385-А города Майкопа, утвержденного постановлением Администрации муниципального образования «Город Майкоп» от 20.09.2012 №799 и проекта межевания территории части квартала 385-А города Майкопа, ограниченной улицами Батарейной, Гаражной, проездом Складским, переулком Батарейным и земельным участком с кадастровым номером 01:08:0519002:1423			
Изм.	Кол.уч.	Лист	Недок.	Подпись	Дата					
Руководитель		Шумафова				Проект планировки Основная часть		Стадия	Лист	Листов
								П	2	
						Чертеж планировки. М 1:2000		УАиГ МО "Город Майкоп"		



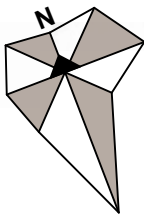
- Условные обозначения
- Озеленение
 - Проезжая часть
 - Граница территории проектирования
 - Красные линии
 - Направление движения транспорта
 - Тротуары
 - Остановки общественного транспорта
 - Пешеходные связи
 - Парковки
 - Границы зем. участков

	+		+		+	+			
						Документация по внесению изменений в проект планировки территории квартала 385-А города Майкопа, утвержденного постановлением Администрации муниципального образования «Город Майкоп» от 20.09.2012 №799 и проекта межевания территории части квартала 385-А города Майкопа, ограниченной улицами Батарейной, Гаражной, проездом Складским, переулком Батарейным и земельным участком с кадастровым номером 01:08:0519002:1423			
Изм.	Кол.уч.	Лист	Недок.	Подпись	Дата				
+			+		+	+			
Руководитель		Шумафова				Проект планировки Обоснование			
							Стадия	Лист	Листов
							П	3	
						Схема организации движения транспорта и пешеходов. М 1:2000	УАиГ МО "Город Майкоп"		

УСЛОВНЫЕ ОБОЗНАЧЕНИЯ:

1. Объекты культурного наследия на проектируемой территории отсутствуют.


							Документация по внесению изменений в проект планировки территории квартала 385-А города Майкопа, утвержденного постановлением Администрации муниципального образования «Город Майкоп» от 20.09.2012 №799 и проекта межевания территории части квартала 385-А города Майкопа, ограниченной улицами Батарейной, Гаражной, проездом Складским, переулок Батарейным и земельным участком с кадастровым номером 01:08:0519002:1423		
Изм.	Кол.уч.	Лист	№док.	Подпись	Дата				
						Проект планировки Обоснование	Стадия	Лист	Листов
Руководитель	Шумафова						П	4	
						Схема границ территорий объектов культурного наследия.	УАиГ МО "Город Майкоп"		



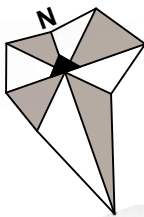
Экспликация		
№ п/п	Наименование	Площадь
1	Для размещения АЗС	8704.0 м2
2	Для строительства Автомайки	542.0 м2
3	Для размещения объектов технического и инженерного обеспечения предприятий	310.0 м2
4	Станция тех. обслуживания	2107.0 м2
5	Гаражи боксового типа	176.0 м2
6	Для проектирования бани-сауны с бассейном	880.0 м2
7	Для строительства магазина	870.0 м2
8	Для строительства магазина строительных материалов	735.0 м2
9	Для размещения магазина	3134.0 м2
10	Для строительства боксов хранения автомобилей	6207.0 м2
11	Для размещения гаражного товарищества №9	2291.0 м2
12	Под размещение гаражей боксового типа	10144.0 м2
13	Для размещения гаражей	3585.0 м2
14	Для размещения трансформаторной подстанции	130.0 м2
15	Для размещения гаражей	1500.0 м2
16	Для строительства производства сувенирных изделий	738.0 м2
17	Гаражи боксового типа	10277.0 м2
18	Для размещения промышленных объектов	34394.0 м2
19	Для размещения гаражей	1320.0 м2
20	Для размещения промышленных объектов	5436.0 м2
21	Торговый центр	19371.0 м2
22	Для строительства СТО	504.0 м2
23	Для строительства шиномонтажной мастерской, автомойки, автозаправки	196.0 м2
24	Для размещения производственной базы	498.0 м2
25	Для размещения производственной базы	771.0 м2
26	Для размещения производственной базы	5717.0 м2
27	Для размещения трансформаторной подстанции	101.0 м2
28	Для размещения гаражей	5621.0 м2
29	Для размещения производственной базы	1596.0 м2
30	Для размещения производственной базы	838.0 м2
31	Для размещения производственной территории	10000.0 м2
32	Для размещения производственной территории	7954.0 м2
33	Для размещения промышленных объектов	9696.0 м2
34	Для размещения складских помещений	414.0 м2
35	Для строительства индивидуальных гаражей, гаражных сооружений	5443.0 м2
36	Для размещения АЗС со оплалом ГСМ	2090.0 м2
37	Для размещения промышленных объектов	2580.0 м2
38	Для строительства производственной базы по изготовлению строительных и дорожных материалов	1105.0 м2
39	Для строительства производственной базы по изготовлению строительных и дорожных материалов	1000.0 м2
40	Для строительства торгово-производственной базы строительных материалов	1367.0 м2
41	Для размещения здания станции технического обслуживания	1443.0 м2
42	Для строительства торгово-производственной базы строительных материалов	2091.0 м2
43	Для размещения производственных зданий	1585.0 м2
44	Для размещения существующего искусственного водоема и организации зоны отдыха	747.0 м2
45	Для размещения производственной базы	131.0 м2
46	Для размещения производственной базы	306.0 м2
47	Формирование ЗУ-1	600.0 м2
48	Для размещения индивидуальных гаражей	3995.0 м2
49	Для размещения индивидуальных гаражей	4968.0 м2
50	Для размещения промышленных объектов	460.0 м2
51	Для размещения производственной базы	9991.0 м2
52	Для размещения производственной базы	640.0 м2
53	Для размещения производственной базы	8717.0 м2
54	Для размещения складских помещений	2340.0 м2
55	Для размещения промышленных объектов	5542.0 м2
56	Для размещения промышленных объектов	4853.0 м2

- Условные обозначения
- Озеленение
 - Проезжая часть
 - Граница территории проектирования
 - Красные линии
 - Электрический кабель
 - Линии водоводов
 - Сеть канализации
 - Кабель связи
 - Охранная зона водопровода
 - Охранная зона канализации
 - Охранная зона газопровода
 - Охранная зона ЛЭП
 - Охранная зона эл. кабеля
 - Охранная кабеля связи
 - Охранная зона ТП
 - Граница зем. участков

				+		+	+				
							Документация по внесению изменений в проект планировки территории квартала 385-А города Майкопа, утвержденного постановлением Администрации муниципального образования «Город Майкоп» от 20.09.2012 №799 и проекта межевания территории части квартала 385-А города Майкопа, ограниченной улицами Батарейной, Гаражной, проездом Складским, переулком Батарейным и земельным участком с кадастровым номером 01:08:0519002:1423				
Изм.	Кол.уч.	Лист	№док.	Подпись	Дата						
+		+			+	Проект планировки Обоснование			Стадия	Лист	Листов
Руководитель		Шумафова							П	5	
						Схема зон с особыми условиями использования территории. М 1:2000			УАиГ МО "Город Майкоп"		



						Документация по внесению изменений в проект планировки территории квартала 385-А города Майкопа, утвержденного постановлением Администрации муниципального образования «Город Майкоп» от 20.09.2012 №799 и проекта межевания территории части квартала 385-А города Майкопа, ограниченной улицами Батарейной, Гаражной, проездом Складским, переулком Батарейным и земельным участком с кадастровым номером 01:08:0519002:1423		
Изм.	Кол.уч.	Лист	Недок.	Подпись	Дата			
Руководитель		Шумафова				Проект планировки Обоснование	Стадия	Лист
							П	6
						Объемно-пространственное решение застройки территории	УАиГ МО "Город Майкоп"	



Экспликация		
№ п/п	Наименование	Площадь
1	Для размещения АЗС	8704,0 м2
2	Для строительства Автомайки	542,0 м2
3	Для размещения объектов технического и инженерного обеспечения предприятий	310,0 м2
4	Станция тех. обслуживания	2107,0 м2
5	Гаражи боксового типа	176,0 м2
6	Для проектирования бани-сауны с бассейном	880,0 м2
7	Для строительства магазина	870,0 м2
8	Для строительства магазина строительных материалов	735,0 м2
9	Для размещения магазина	3134,0 м2
10	Для строительства боксов хранения автомобилей	6207,0 м2
11	Для размещения гаражного товарищества №9	2291,0 м2
12	Под размещение гаражей боксового типа	10144,0 м2
13	Для размещения гаражей	3585,0 м2
14	Для размещения трансформаторной подстанции	130,0 м2
15	Для размещения гаражей	1500,0 м2
16	Для строительства производства сувенирных изделий	738,0 м2
17	Гаражи боксового типа	1027,0 м2
18	Для размещения промышленных объектов	34394,0 м2
19	Для размещения гаражей	1320,0 м2
20	Для размещения промышленных объектов	5436,0 м2
21	Торговый центр	19371,0 м2
22	Для строительства СТО	504,0 м2
23	Для строительства шиномонтажной мастерской, автомойки	198,0 м2
24	Для размещения производственной базы	498,0 м2
25	Для размещения производственной базы	771,0 м2
26	Для размещения производственной базы	5717,0 м2
27	Для размещения трансформаторной подстанции	101,0 м2
28	Для размещения гаражей	5621,0 м2
29	Для размещения производственной базы	1596,0 м2
30	Для размещения производственной базы	838,0 м2
31	Для размещения производственной территории	10000,0 м2
32	Для размещения производственной территории	7954,0 м2
33	Для размещения промышленных объектов	9696,0 м2
34	Для размещения складских помещений	414,0 м2
35	Для строительства индивидуальных гаражей, гаражных сооружений	5443,0 м2
36	Для размещения АЗС со склада ГСМ	2090,0 м2
37	Для размещения промышленных объектов	2580,0 м2
38	Для строительства производственной базы по изготовлению стройматериалов и деревообработке	1105,0 м2
39	Для строительства производственной базы по изготовлению стройматериалов и деревообработке	1000,0 м2
40	Для строительства торгово-производственной базы стройматериалов	1367,0 м2
41	Для размещения здания станции технического обслуживания	1443,0 м2
42	Для строительства торгово-производственной базы стройматериалов	2091,0 м2
43	Для размещения производственных зданий	1585,0 м2
44	Для размещения существующего искусственного озера и организации зоны отдыха	747,0 м2
45	Для размещения производственной базы	131,0 м2
46	Для размещения производственной базы	306,0 м2
47	Формируемый ЗУ-1	600,0 м2
48	Для размещения индивидуальных гаражей	3995,0 м2
49	Для размещения индивидуальных гаражей	4968,0 м2
50	Для размещения промышленных объектов	460,0 м2
51	Для размещения производственной базы	9991,0 м2
52	Для размещения производственной базы	640,0 м2
53	Для размещения производственной базы	8717,0 м2
54	Для размещения складских помещений	2340,0 м2
55	Для размещения промышленных объектов	5542,0 м2
56	Для размещения промышленных объектов	4853,0 м2

- Условные обозначения
- Озеленение
 - Проезжая часть
 - Граница территории проектирования
 - Красные линии
 - Проектная /красная/ отметка
 - Отметка земли /черная/
 - Точка перелома профиля
 - Уклон в тысячных
 - Расстояние в метрах
 - Граница зем. участков

			+		+	+						
						Документация по внесению изменений в проект планировки территории квартала 385-А города Майкопа, утвержденного постановлением Администрации муниципального образования «Город Майкоп» от 20.09.2012 №799 и проекта межевания территории части квартала 385-А города Майкопа, ограниченной улицами Батарейной, Гаражной, проездом Складским, переулком Батарейным и земельным участком с кадастровым номером 01:08:0519002:1423						
Изм.	Кол.уч.	Лист	Недок.	Подпись	Дата	+				Стадия	Лист	Листов
+		+		+		Проект планировки Обоснование				П	7	
Руководитель		Шумафова										
						Схема вертикальной планировки и инженерной подготовки территории М 1:2000				УАиГ МО "Город Майкоп"		